



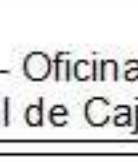




MAPA: PRECIPITACIÓN MENSUAL - NOVIEMBRE (1981 - 2010) REGIÓN CAJAMARCA


MAPA: PRECIPITACIÓN MENSUAL - NOVIEMBRE (1981 - 2010) REGIÓN CAJAMARCA

LEYENDA

<ul style="list-style-type: none">  Hidrológica Limnigráfica  Hidrológica Limnimétrica  Climatológica Ordinaria  Climatológica Principal  Meteorológica Agrícola Principal  Sinóptica 	<ul style="list-style-type: none">  Propósito Específico  Automática Meteorológica  Automática Hidrológica  Automática Oceanográfica  Automática Ambiental  Automática Agrometeorológica 	<ul style="list-style-type: none">  Límite Departamental  Red Hidrica  Rios Principales  Rios Secundarios
---	--	---

FECHA: JUNIO 2013 ESCALA: 1:2500,000 Proyección y Datum: Sistema de Coordenadas Proyectadas: UTM Datum Horizontal: WGS 1984 Zona 18 Sur

Fuente: SENAMHI
 Procesamiento de Información: SENAMHI - Oficina general de Estadística e Informática - Laboratorio de SIG
 Elaboración de Mapas: Gobierno Regional de Cajamarca - Sub Gerencia de Acondicionamiento Territorial

