

MAPA DE PEA - PESCA 2007 A NIVEL DISTRITAL (%)

GOBIERNO REGIONAL DE CAJAMARCA
 GERENCIA REGIONAL DE PLANEAMIENTO PRESUPUESTO Y ACONDICIONAMIENTO TERRITORIAL
 SUB GERENCIA DE ACONDICIONAMIENTO TERRITORIAL

Proyecto: **ORDENAMIENTO TERRITORIAL DE LA REGION CAJAMARCA ZONIFICACION ECONOMICA Y ECOLOGICA**

MAPA: **PEA - PESCA 2007 A NIVEL DISTRITAL (%)**

Fuente: Censo 2007 publicado por el INEI
 Límites Elaborados por el INEI con Fines Censales, Año 2002

Proyección y Datum: Sistema de Coordenadas Proyectadas: UTM
 Datum Horizontal: WGS 1984
 Zona o Huso Horario: 17 Sur


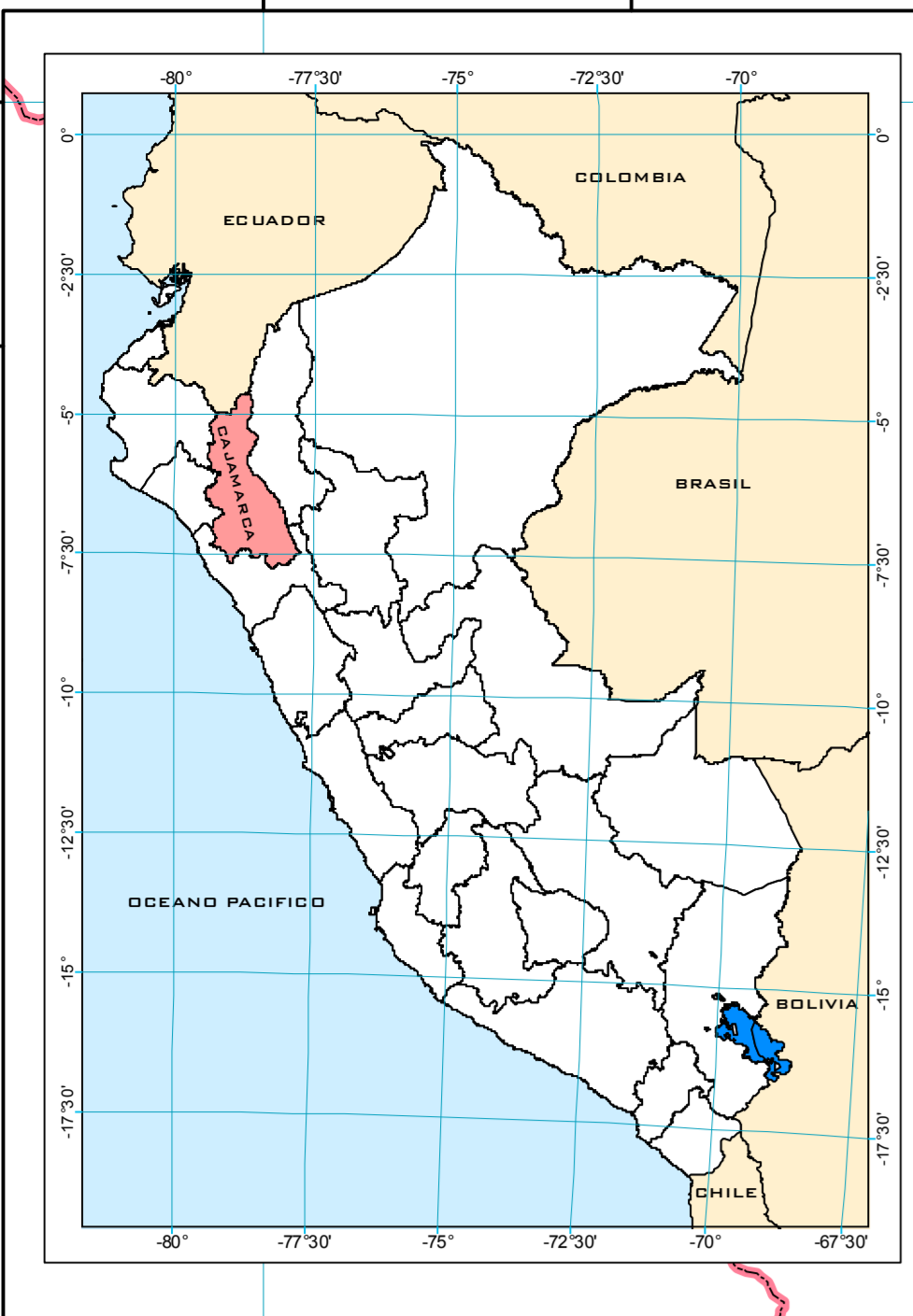
Actualizado por: Soc. Lic. Jorge Fajal Ordoñez Zavallos
 Especialista en Ciencias Sociales del Equipo ZEE - OT

Procesado por: Milton Enrique Córdova Rodríguez
 Especialista en SIG y Teledetección del Equipo ZEE - OT

Fecha: Cajamarca, Octubre del 2010

Escala Numérica: 1:250.000

Nro - 39_2



ECUADOR

PIURA

AMAZONAS

LAMBAYEQUE

LA LIBERTAD

LORETO

SAN MARTIN

Provincia	Distrito	Pesca (%)
Cajamarca	Shiwocha	0.00
Cajamarca	Cachabani	0.00
Cajamarca	Condebamba	0.00
Cajamarca	Cajamarca	0.00
Cajamarca	Cospan	0.00
Cajamarca	Asuncion	0.00
Cajamarca	San Juan	0.00
Cajamarca	Mazara	0.00
Cajamarca	Los Baños del Inca	0.00
Cajamarca	Nimora	0.00
Cajamarca	Jayab	0.00
Cajamarca	Encalada	0.00
Cajamarca	Cajamarca	0.00
Cajamarca	Chetita	0.00
Cajamarca	Llacanora	0.00
Cajamarca	Magdalena	0.00
Celendin	La Libertad de Patate	0.00
Celendin	Huancabamba	0.00
Celendin	Cortegana	0.00
Celendin	Chumash	0.00
Celendin	Miguel Iglesias	0.00
Celendin	Celendin	0.00
Celendin	Jorge Chavez	0.00
Celendin	Sorre	0.00
Celendin	Sorobuco	0.00
Celendin	Uco	0.00
Celendin	Diamante	0.00
Celendin	José Galvez	0.00
Chota	Lami	0.00
Chota	Pachá	0.00
Chota	Llana	0.00
Chota	Cochabamba	0.00
Chota	Cochabamba	0.00
Chota	Chota	0.00
Chota	Piñi	0.00
Chota	Miracosta	0.00
Chota	Chibamb	0.00
Chota	Choropampa	0.00
Chota	Querocto	0.00
Chota	Angulo	0.00
Chota	Tacabamba	0.00
Chota	Nambac	0.00
Chota	San Juan de Lirio	0.00
Chota	Tumbaco	0.00
Chota	Chigrip	0.00
Chota	Chidén	0.00
Chota	Yonan	0.00
Contumaza	Tanarica	0.00
Contumaza	Copacabana	0.00
Contumaza	Santa Cruz de Toledo	0.00
Contumaza	Chilón	0.00
Contumaza	Contumaza	0.00
Contumaza	Quimango	0.00
Contumaza	San Benito	0.00
Culervo	Choros	0.00
Culervo	Tocón Casapuma	0.00
Culervo	Culervo	0.00
Culervo	San Juan de Culervo	0.01
Culervo	San Andrés de Culervo	0.00
Culervo	La Ramada	0.00
Culervo	Santo Domingo de la Ca	0.00
Culervo	Socotá	0.00
Culervo	San Luis de Lucma	0.00
Culervo	Pirapigam	0.00
Culervo	Santa Teresa	0.00
Culervo	Callayuc	0.00
Culervo	Santa Cruz	0.00
Culervo	Queroocillo	0.00
Culervo	Cujillo	0.00
Huálgoyoc	Bombamarca	0.00
Huálgoyoc	Huálgoyoc	0.01
Huálgoyoc	Chigrip	0.00
Jain	Piura	0.04
Jain	Santa Rosa	0.00
Jain	San José del Alto	0.00
Jain	Bermeja	0.00
Jain	Silfios	0.00
Jain	Chontali	0.00
Jain	Hualp	0.00
Jain	Las Piras	0.00
Jain	Jain	0.00
Jain	San Felipe	0.00
Jain	Colara	0.00
Jain	Pomahuaca	0.00
San Ignacio	Huarango	0.00
San Ignacio	San José de Lourdes	0.00
San Ignacio	Nambato	0.00
San Ignacio	San Ignacio	0.00
San Ignacio	Tahuacama	0.00
San Ignacio	Chirinos	0.00
San Ignacio	La Coipa	0.00
San Marcos	José Belagat	0.00
San Marcos	Edoardo Villanueva	0.00
San Marcos	Chenay	0.00
San Marcos	José Manuel Quirós	0.00
San Marcos	Ichuan	0.00
San Marcos	Pedro Galvez	0.00
San Marcos	Gregorio Pita	0.00
San Miguel	Llami	0.00
San Miguel	La Florida	0.00
San Miguel	Callay	0.00
San Miguel	Nimobac	0.00
San Miguel	San Silvestre de Cocha	0.00
San Miguel	Niños	0.00
San Miguel	San Miguel	0.00
San Miguel	Bolivar	0.00
San Miguel	El Prado	0.00
San Miguel	Unión Agua Blanca	0.00
San Miguel	San Gregorio	0.00
San Miguel	Tongoy	0.00
San Miguel	Celiduc	0.00
San Pablo	San Luis	0.00
San Pablo	San Bernardino	0.00
San Pablo	San Pablo	0.00
San Pablo	Tumbaco	0.00
Santa Cruz	Sucrepampa	0.00
Santa Cruz	Piñi	0.00
Santa Cruz	Mishamba	0.00
Santa Cruz	Anabambá	0.00
Santa Cruz	Tayocan	0.00
Santa Cruz	Caracha	0.00
Santa Cruz	La Esperanza	0.00
Santa Cruz	Urubuyo	0.00
Santa Cruz	Santa Cruz	0.00
Santa Cruz	Chacoy Betos	0.00
Santa Cruz	Sevi	0.00

LEYENDA

PEA - PESCA (%)

- 0.00 - 0.01
- 0.02 - 0.03
- 0.04 - 0.06
- 0.07 - 0.20
- 0.21 - 0.32

RED VIAL

- Nacional
- Departamental
- Vicinal

HIDROGRAFIA


- Rios principales
- Lagunas

CAPITAL

- Departamental
- Provincial
- Distrital

LÍMITE POLÍTICO ADMINISTRATIVO

- Internacional
- Departamental
- Provincial
- Distrital



OCEANO PACIFICO