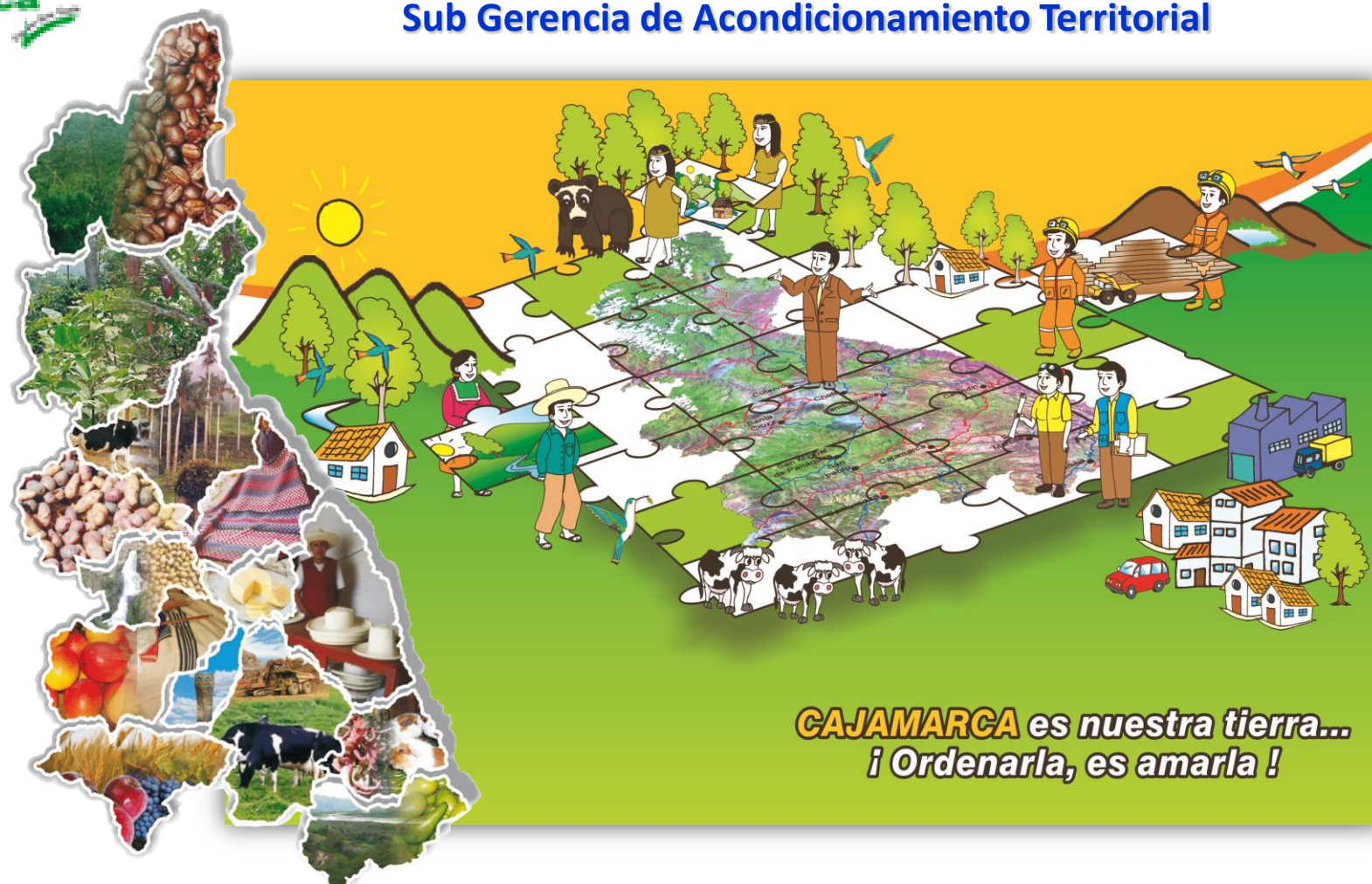




AVANCE DE LA IMPLEMENTACION DEL PLAN DE ACCION PARA EL PLAN DE ORDENAMIENTO TERRITORIAL (POT)

Sub Gerencia de Acondicionamiento Territorial

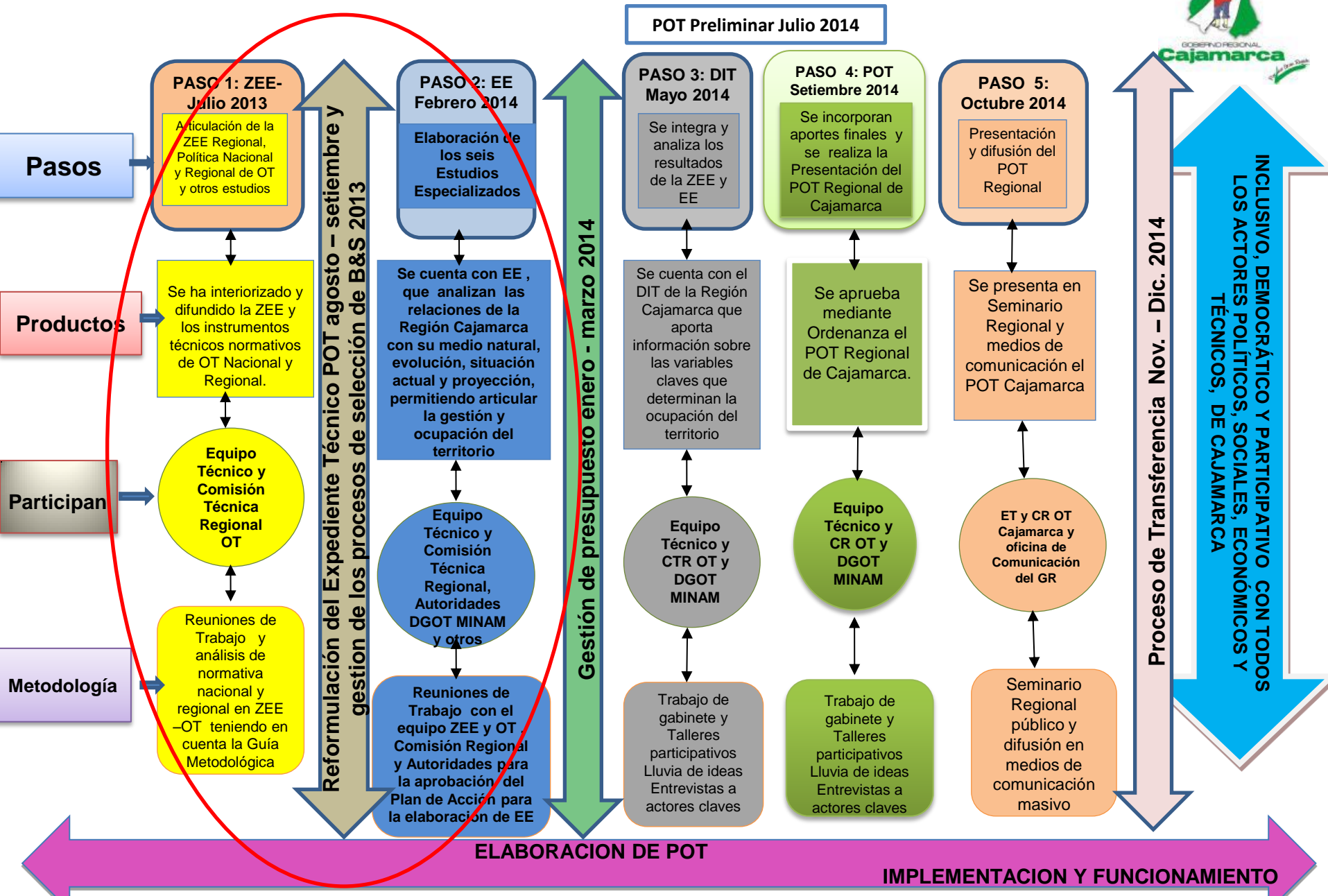


CAJAMARCA es nuestra tierra...
¡ Ordenarla, es amarla !

Ing. Geog. Alicia Quispe Mogollón
Coordinadora del Proceso ZEE-OT

**Socialización de resultados de la
1era reunión de Asistencia Técnica
con la DGOT – MINAM para el
Estudio de Análisis de los Cambios
de la Cobertura y Uso de la Tierra**

PLAN DE ACCIÓN PARA LA ELABORACIÓN DEL POT EN CAJAMARCA TENIENDO EN CUENTA LA GUIA METODOLÓGICA DEL MINAM



RELACION DE ESTUDIOS ESPECIALIZADOS

1. ESTUDIO DE DINAMICA ECONOMICA REGIONAL.
2. ESTUDIO DE NORMATIVA Y POLITICAS CON INCIDENCIA TERRITORIAL
3. ESTUDIO DE EVALUACION DEL RIESGO DE DESASTRES Y VULNERABILIDAD AL CAMBIO CLIMATICO.
4. ESTUDIO DE SERVICIOS ECOSISTEMICOS.
- 5. ESTUDIO DE ANALISIS DE LOS CAMBIOS DE LA COBERTURA Y USO DE LA TIERRA.**
6. ESTUDIO DE ANALISIS DE CAPACIDAD INSTITUCIONAL

1era Reunión técnica en la DGOT – MINAM

23 de agosto de 2013



Reunión con especialistas de la DGOT en EE “Cambios de la cobertura y uso de la tierra”



ESTUDIO DE ANALISIS DE LOS CAMBIOS DE LA COBERTURA Y USO DE LA TIERRA

R.M. Nº 135-2013-MINAM

Inquietudes:

1. Materiales:

Qué tipo de imágenes satelitales se va a utilizar para el estudio y con qué resolución.

2. Metodología

- Cuál es la metodología a seguir para la interpretación de las imágenes satelitales.
- Qué sistema de clasificación de uso de la tierra se va a utilizar; UGI ó Corine Land Cover (CLC).



PERÚ

Ministerio
del Ambiente

Metodología de Análisis de los Cambios de la Cobertura y Uso de la Tierra – Basado en el Sistema de Clasificación Corin Land Cover

William Llactayo León

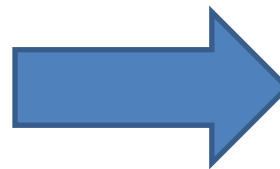
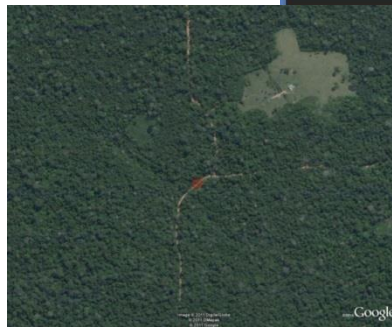
German Marchand Laynes

Especialistas de la Dirección General de Ordenamiento Territorial

Esta metodología está basado en el desarrollo del Proyecto “Análisis de las dinámicas de cambio de la cobertura de la tierra en los países de la CAN” promovido por la SGCAN, ejecutado por el Ministerio del Ambiente con apoyo de la UNLAM.



¿Qué hace CLASlite?



Cuatro funciones claves:

1. **Calibración** de imágenes crudas a reflectancia (calibración de radiancia y atmosférica)
2. **Análisis espectral** de los datos de reflectancia a cobertura fraccional
3. **Clasificación** de los datos de cobertura fraccional a un mapa de cobertura boscosa
4. **Detección de cambios** con datos de cobertura fraccional multi-temporal para el mapeo de deforestación y perturbación del bosque.

GESTION CON EL MINAM

CONCLUSIONES

1. El MINAM realizó la primera capacitación y asistencia técnica en el Estudio Especializado de Análisis de los Cambios de la Cobertura y Uso de la Tierra.
2. El MINAM proporcionó el conjunto de imágenes satelitales correspondiente al ámbito del Departamento del Cajamarca, según solicitud formal.
3. El GORE Cajamarca recibirá la respuesta del MINAM en relación al requerimiento de asistencia técnica para los demás Estudios Especializados que requieren elaborar; a partir de lo cual deberán indicar al MINAM el equipo técnico con el cual se coordinarán las acciones de asistencia técnica requeridas, pudiendo programarse entre las semanas del 09 al 13 de setiembre o del 23 al 27 de setiembre.
4. En función a la respuesta del GORE Cajamarca, el MINAM programará del 16 al 21 de setiembre la siguiente capacitación para el uso de herramientas útiles al Estudio Especializado de Análisis de los Cambios de la Cobertura y Uso de la Tierra.

[Handwritten signatures and text:]

[Signature]
GORE MINAM
316 - D60T

[Signature]
GORE - SGAT
ZEE-OT
Alcides Enrique Mogollón

[Signature]
GORE CAJAMARCA
ALVARO VILCHEZ ESCARILLO

[Signature]
Ma. del Carmen
Torada G.
D60T-MINAM

[Signature]
Ma. del Carmen
Torada
D60T

[Signature]
William Hartago León
D60T-MINAM


[Signature]
ROGER RAMOS
D60T-MINAM

Reunión en la Dirección de Asuntos Ambientales Agrarios MINAG (Ex-ONERN)



Reunión en la Dirección Gral. de Evaluación, Valoración y Financiamiento del Patrimonio Natural - MINAM





Memoria Descriptiva
MAPA DE COBERTURA VEGETAL DEL PERÚ

Reunión con el Director Nacional de Demarcación Territorial - PCM



Reunión para impulsar conformación del Fondo Birregional de Agua



Trujillo, 03 de setiembre de 2013

Socialización de eventos y talleres a realizarse en el marco de la realización de los Estudios Especializados para el POT y el posicionamiento de la Macro ZEE

CRONOGRAMA DE EVENTOS Y TALLERES EN EL MARCO DE LA REALIZACION DE LOS ESTUDIOS ESPECIALIZADOS PARA EL POT Y EL POSICIONAMIENTO DE LA MACRO ZEE CAJAMARCA

| N° | Nombre del Evento | Lugar | Fecha |
|----|---|--------------------------------------|-----------------------|
| 1 | Capacitación en ZEE y Ordenamiento Territorial | Gerencia Sub Regional Jaén | 10 de setiembre |
| 2 | Taller para actualización de PIP en OT | Municipalidad Provincial San Ignacio | 11 de setiembre |
| 3 | Curso: Integración de los Servicios Ecosistémicos en la Planificación - MINAM | Lima | 9 al 13 de setiembre |
| 4 | Capacitación para el uso de herramientas útiles al EE de Análisis de los Cambios de la Cobertura y Uso de la Tierra | Hotel Continental | 16 al 21 de setiembre |
| 5 | Foro – Taller “Cajamarca: desafíos y alternativas para un nuevo modelo de desarrollo desde el ordenamiento territorial” | Gran Hotel Continental | 20 de setiembre |
| 6 | 2da Reunión de asistencia técnica para EE con DGOT - MINAM | GR Cajamarca | 27 de setiembre |
| 7 | Taller “Metodología para incorporar GdR y CC en procesos de Ordenamiento Territorial” | PEJEZA | 2 al 4 de octubre |

Informe sobre gestión de
normas regionales y nacionales
para el Ordenamiento Territorial.

Logros en materia legal

- Expediente para proyecto de Ordenanza que declara de interés regional el Ordenamiento Territorial y aprueba el Plan de Acción para el POT se encuentra en Comisiones del Consejo Regional para Dictamen – Fecha probable de aprobación: 01 de octubre 2013.
- “Proyecto de Ley 02512/2012-GR” - Ley Orgánica de Ordenamiento Territorial para el Desarrollo Sostenible – se encuentra en la Comisión de Pueblos Andinos, Amazónicos y Afroperuanos, Ambiente y Ecología desde el 14/08/13.
- Compromiso del Congresista Rimarachin para realización en octubre de una Audiencia Pública Descentralizada con la finalidad de poner en agenda la Ley de Ordenamiento Territorial.

Incidencia del tema Ordenamiento Territorial

III Congreso ANCOR



PROMOCIÓN DEL ORDENAMIENTO TERRITORIAL

- Impulso al proceso de institucionalización de la gestión organizada del territorio y al establecimiento del marco normativo del Ordenamiento Territorial (OT) y de la consecuente armonización de la legislación vigente.
- Contribución a la inclusión orgánica del proceso de OT en el marco de la planificación del desarrollo nacional, fortaleciendo y afinando el rol y atribuciones del MINAM.
- Formulación final e impulso al Proyecto de Ley General de OT, para contribuir a reducir la conflictividad socioambiental.

RESUMEN DE LA PONENCIA DE RICARDO GIESECKE

Elementos necesarios para lograr una Minería con Visión de Futuro

- 1. Una AUTORIDAD NACIONAL AMBIENTAL. Mejorar el SENACE**
- 2. Un BUEN SISTEMA NACIONAL DE CONTROL AMBIENTAL. Resolución de los Pasivos Ambientales Mineros. Fortalecer estructuralmente la OEFA.**
- 3. Establecimiento de las Autoridades Ambientales Regionales.**
- 4. Implementación de la Gestión Ambiental de Residuos Sólidos Municipales, así como de los Vertimientos Líquidos y Gaseosos.**
- 5. Establecimiento e Implementación de la Estrategia Nacional de Mitigación y Adaptación al Cambio Climático.**
- 6. Promoción e Implementación de la ZEE y del Ordenamiento Territorial a nivel Nacional. Implementación de la Consulta Previa.**
- 7. Implementación de la Gestión Integral y Sostenible de los Recursos Hídricos. Gestión de Cuencas. Recurso Forestal.**
- 8. Restructurar el sistema de otorgamiento de concesiones mineras.**

Informe sobre las acciones de
Implementación de la Estrategia
Comunicacional en concordancia
con el Plan de Acción para el POT.

PRIMER PASO


POSICIONAMIENTO DE LA ZONIFICACIÓN ECONÓMICA ECOLÓGICA DE CAJAMARCA

- Impresión del Resumen Ejecutivo de la ZEE. (En proceso)
- Impresión de la versión final de la ZEE. (En proceso)
- Coordinaciones para la socialización de la ZEE en el Congreso de la República.
- Coordinaciones para una reunión al interno del GORE Cajamarca sobre aplicación de la ZEE.
- Difusión a nivel regional de los alcances de la ZEE ante los MM.CC.
- Difusión de notas de prensa y mensajes a través de las redes sociales de las actividades de la ZEE-OT
- Impresión de trípticos, cartillas y folders sobre la ZEE-OT

SEGUNDO PASO

CULMINAR EL MAPEO DE ACTORES


- Se cerró el Mapeo de Actores, para ello se realizó tres (03) reuniones de trabajo con el Grupo de Comunicación de la Comisión Técnica Regional (CTR).
- Se acordó incorporar nuevos actores que se puedan desprender de la Guía Metodológica del MINAM.
- Se inició la caracterización de los actores clave.
- Se está haciendo un análisis de participación de los actores claves en las Asambleas Ordinarias y Extraordinarias (24-05 y 09-08).



TERCER PASO

EL PLAN DE ORDENAMIENTO TERRITORIAL DE CAJAMARCA

- Se viene incorporando el listado de nuevos actores que se desprenden de la Guía Metodológica del MINAM.
- Se viene elaborando las actividades comunicacionales y su respectivo cronograma. Especialmente para la realización de eventos y talleres programados para el mes de setiembre/octubre.
- Se viene elaborando el Plan de Incidencia Política para el POT.
- Se realizó el trámite para la adquisición de bienes y servicios para la implementación de la Estrategia Comunicacional del POT.



CRONOGRAMA DE EVENTOS Y TALLERES EN EL MARCO DE LA REALIZACION DE LOS ESTUDIOS ESPECIALIZADOS PARA EL POT Y EL POSICIONAMIENTO DE LA MACRO ZEE CAJAMARCA

| N° | Nombre del Evento | Lugar | Fecha |
|----|---|--------------------------------------|-----------------------|
| 1 | Capacitación en ZEE y Ordenamiento Territorial | Gerencia Sub Regional Jaén | 10 de setiembre |
| 2 | Taller para actualización de PIP en OT | Municipalidad Provincial San Ignacio | 11 de setiembre |
| 3 | Curso: Integración de los Servicios Ecosistémicos en la Planificación - MINAM | Lima | 9 al 13 de setiembre |
| 4 | Capacitación para el uso de herramientas útiles al EE de Análisis de los Cambios de la Cobertura y Uso de la Tierra | Hotel Continental | 16 al 21 de setiembre |
| 5 | Foro – Taller “Cajamarca: desafíos y alternativas para un nuevo modelo de desarrollo desde el ordenamiento territorial” | Gran Hotel Continental | 20 de setiembre |
| 6 | 2da Reunión de asistencia técnica para EE con DGOT - MINAM | GR Cajamarca | 27 de setiembre |
| 7 | Taller “Metodología para incorporar GdR y CC en procesos de Ordenamiento Territorial” | PEJEZA | 2 al 4 de octubre |

¡Cajamarca es nuestra tierra, Ordenarla es amarla!

GOBIERNO REGIONAL CAJAMARCA

Jr. Santa Teresa Journiet N° 351

La Alameda – Cajamarca

Oficina de la Subgerencia de Acondicionamiento Territorial – Piso 3

Teléfono: (056) 599028

Correo del proceso: proceso.zee.ot@gmail.com

Participa del Grupo: proceso_zee_ot@googlegroups.com

Sitio web: <http://www.regioncajamarca.gob.pe>

Enlace directo: <http://zeeot.regioncajamarca.gob.pe>

otcajamarca@gmail.com



Ordenamiento Territorial Región Cajamarca



@OT Cajamarca



Ordenamiento Territorial Cajamarca



GOBIERNO REGIONAL

Cajamarca

Por una Gran Región