

MAPA DE PÉRDIDA DE SUELOS

GOBIERNO REGIONAL DE CAJAMARCA
GERENCIA REGIONAL DE PLANEAMIENTO PRESUPUESTO Y ACONDICIONAMIENTO TERRITORIAL
SUB GERENCIA DE ACONDICIONAMIENTO TERRITORIAL

Proyecto: ORDENAMIENTO TERRITORIAL DE LA REGIÓN CAJAMARCA ZONIFICACIÓN ECONÓMICA Y ECOLÓGICA

MAPA: **PÉRDIDA DE SUELOS**

Fuente: Mapa de Pérdida de Suelos Elaborado por la PCM 2003
Límites Elaborados por el INEI con Fines Constitucionales, Año 2002

Proyección y Datum: Sistema de Coordenadas Proyectadas: UTM
Datum Horizontal: WGS 1984
Zona o Huso Horizontal: 17 Sur

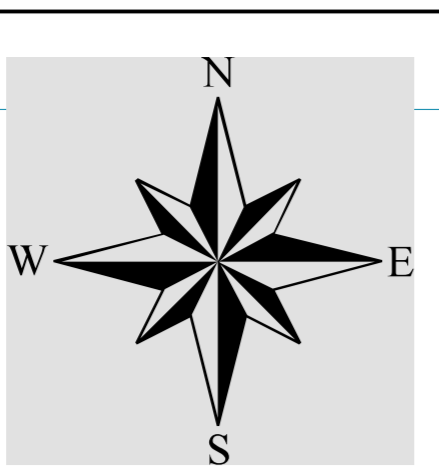
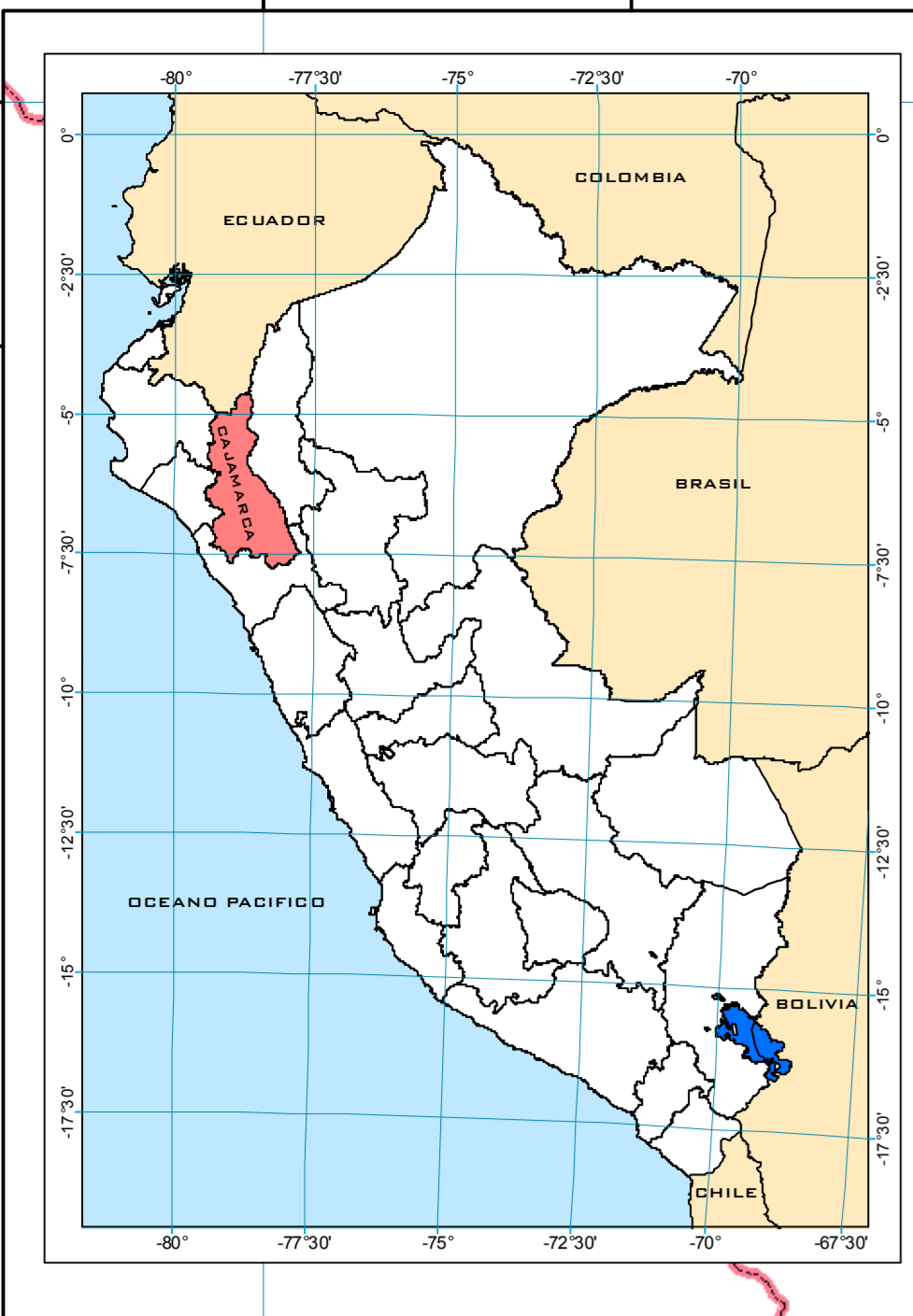
Actualizado por: Ing. Milton Enrique Criolago Rodríguez
Especialista en SIG y Teledetección del Equipo ZEE - OT

Procesado por: Ing. Milton Enrique Criolago Rodríguez
Especialista en SIG y Teledetección del Equipo ZEE - OT

Fecha: Cajamarca, Setiembre de 2012

Escala Numérica: 1:250.000

Nro - 53



ECUADOR

PIURA

SAN IGNACIO

LORETO

JAEN

AMAZONAS

SAN MARTIN

CUTERVO

CHOTA

LAMBAYEQUE

SANTA CRUZ

HUALGAYOC

SAN MARTIN

SAN MIGUEL

SAN PABLO

DELENDIN

CAJAMARCA


SAN MARCOS

LA LIBERTAD

CONTUMAZA

CAJABAMBA

OCEANO PACIFICO



LEYENDA

HIDROGRAFIA

- Rios principales
- Lagunas

CAPITAL

- Departamental
- Provincial
- Distrital

LÍMITE POLÍTICO ADMINISTRATIVO

- Internacional
- Departamental
- Provincial

INTENSIDAD DE FENÓMENS NATURALES POR PÉRDIDA DE SUELOS

- Peligro bajo de pérdida de suelos
- Peligro medio de pérdida de suelos
- Peligro alto de pérdida de suelos
- Peligro muy alto de pérdida de suelos